


Účel navrhovaných zaberov pôdneho fondu:
1.- 3. Sústredená výstavba rodinných domov **4.- 8.** Rozptýlená výstavba rodinných domov **9.** Verejná zeleň
10. Miestne komunikácie **11.** Technická infraštruktúra **12.** Parkovacie plochy **13.** Športové a rekreačné plochy
 Územné rezervy (nevýhodnocované):
14. Sústredená výstavba rodinných domov



NIŽNÁ VOĽA

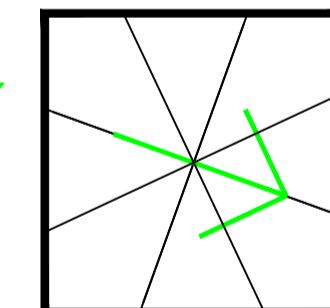
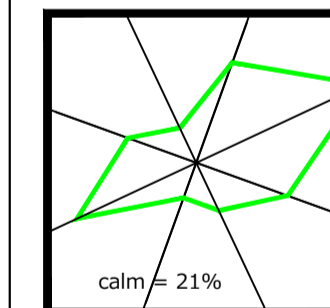
územný plán obce

Legenda

Stav	Návrh	Výhľad	Stav	Návrh	Výhľad
		Hranica katastrálneho územia			Nepoľnohospodárska pôda
		Hranica zastavaného územia			Hranice bonitovaných pôdno-ekologických jednotiek (BPEJ)
		Orná pôda			Skupina (BPEJ)
		Trvalo trávnavé porasty			Kód (BPEJ)
		Lesné pozemky			Zábery poľnohospárskeho pôdneho fondu
		Záhrady			
		Zastavaná plocha			

Schvaľovacia doložka

Označenie schvaľovacieho orgánu: **Obecné zastupiteľstvo v Nižnej Voli**
 Číslo uznesenia a dátum schválenia: 32/2014, 20.11.2014
 Oprávnená osoba: Ing. **Marcel Kaščák** - starosta obce



0 50 100 200 500 metrov

LAKATA s.r.o.
 Dlhý rad 2
 085 01 Bardejov
 www.lakata.sk
 Mobil: 0905 740 746

obsah výkresu
VYHODNOTENIE ODŇATIJA PPF A LPF

mierka
1 : 5 000

ÚZEMNÝ PLÁN OBCE (ÚPN-O) NIŽNÁ VOĽA

Obstarávateľ dokumentácie	Obec NIŽNÁ VOĽA, okres Bardejov	Číslo výkresu	8
Hlavný riešiteľ / autor	Ing.arch. Miroslav LAKATA		
Zodpovedný projektant	Ing.arch. Miroslav LAKATA, 1797 AA		
Odborný projektant	Ing. Peter ŽARNOVSKÝ, Ing. Marián PEKAROVIČ, Ing. Alžbeta VOLAŘIKOVÁ, Ing. Ladislav BAČENKO		
Vypracoval	Ing.arch. Miroslav LAKATA		
Grafické spracovanie	Ing. Daniel KAROL		
Druh projektu	Územnoplánovacia dokumentácia	Číslo sady	1
Formát	3xA4		
Dátum	august 2014		