



# NIŽNÁ VOĽA

## územný plán obce

### Legenda

Stav	Návrh	Výhľad	Stav	Návrh	Výhľad

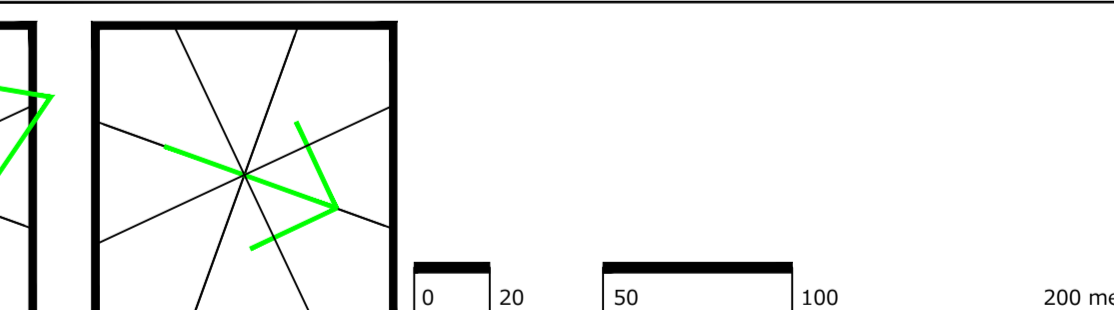
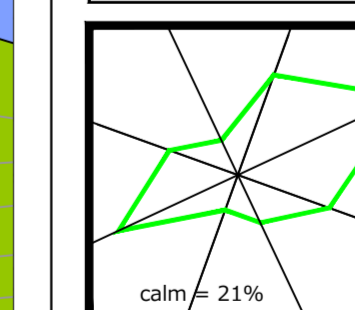
### Zariadenia občianskej vybavenosti

Jestvujúce  
**1.** Kultúrno-spoločenská sála, Obecný úrad, Pohostinstvo, Potraviný **2.** Kostol narodenia Panny Márie **3.** Dom smútku **4.** Zvonica **5.** Základná škola 1.-4. ročník, Miestna ľudová knižnica **6.** Požiarňa zbrojnice **7.** Multifunkčné ihrisko

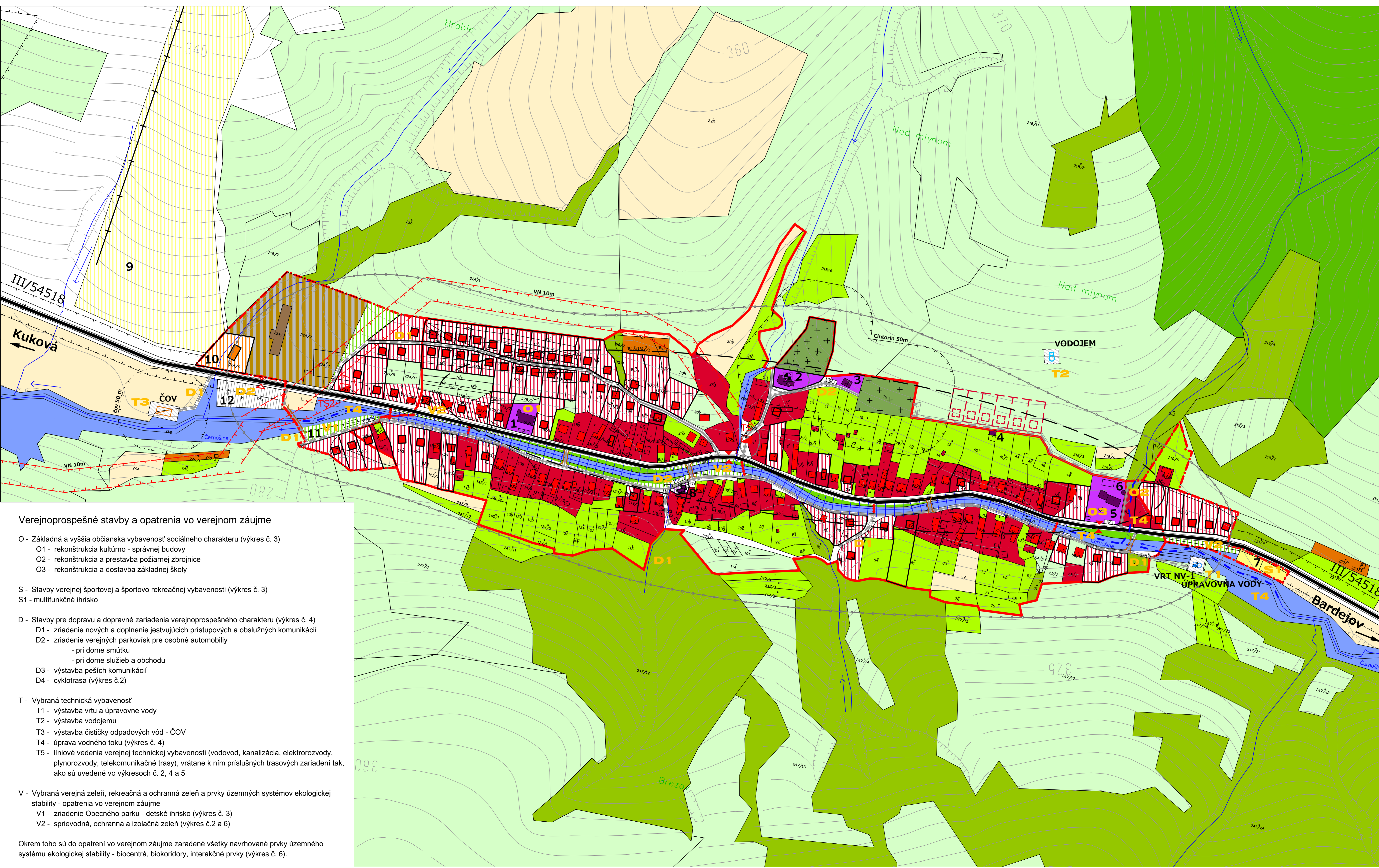
Navrhované  
**8.** Budova služieb a obchodu **9.** Lyžiarsky vlek **10.** Ubytovacie zariadenie **11.** Obecný park - detské ihrisko, **12.** Sezónne parkovanie vozidiel na voľnej ploche

### Schvaľovacia doložka

Označenie schvaľovacieho orgánu: **Obecné zastupiteľstvo v Nižnej Voľi**  
 Číslo uznesenia a dátum schválenia: 32/2014, 20.11.2014  
 Oprávnená osoba: Ing. Marcel Kaščák - starosta obce



LAKATA s.r.o. Dlhý rad 2 085 01 Bardejov www.lakata.sk Mobil: 0905 740 746	oblast výkresu URBANISTICKÝ NÁVRH ZASTAVANÉHO ÚZEMIA S VYZNAČENOU ZÁVAZNOU ČASŤOU RIEŠENIA A VEREJNOSPROPEŠNÝMI STAVBAMI	miarka <b>1 : 2 000</b>
Obstarávateľ dokumentácie Hlavný riešiteľ / autor Zodpovedný projektant Odborný projektant Vyrpracoval Grafické spracovanie Druh projektu Formát Dátum	Obec NIŽNÁ VOĽA, okres Bardejov Ing.arch. Miroslav LAKATA Ing.arch. Miroslav LAKATA, 1797 AA Ing. Peter ZARNOVSKÝ, Ing. Marján PEKAROVIC, Ing. Alžbeta VOJARIKOVÁ, Ing. Ladislav BAČENKO Ing.arch. Miroslav LAKATA Ing. DANIEL KAROL Územnoplánovacia dokumentácia	Číslo výkresu <b>3</b> Číslo sady <b>1</b>



### Verejnosprospešné stavby a opatrenia vo verejnom záujme

- O - Základná a vyššia občianska vybavenosť sociálneho charakteru (výkres č. 3)
  - O1 - rekonštrukcia kultúrno - správnej budovy
  - O2 - rekonštrukcia a prestavba požiarnej zbrojnice
  - O3 - rekonštrukcia a dostavba základnej školy
- S - Stavby verejnej športovej a športovo rekreačnej vybavenosti (výkres č. 3)
  - S1 - multifunkčné ihrisko
- D - Stavby pre dopravu a dopravné zariadenia verejnosprospešného charakteru (výkres č. 4)
  - D1 - zriadenie nových a doplnenie jestvujúcich prístupových a obslužných komunikácií
  - D2 - zriadenie verejných parkovísk pre osobné automobily
    - pri dome smútku
    - pri dome služieb a obchodu
  - D3 - výstavba peších komunikácií
  - D4 - cyklotrasa (výkres č.2)
- T - Vybraná technická vybavenosť
  - T1 - výstavba vrtu a úpravne vody
  - T2 - výstavba vodojemu
  - T3 - výstavba čističky odpadových vôd - ČOV
  - T4 - úprava vodného toku (výkres č. 4)
  - T5 - líniové vedenia verejnej technickej vybavenosti (vodovod, kanalizácia, elektrorozvody, plynorozvody, telekomunikačné trasy), vrátane k nim príslušných trasových zariadení tak, ako sú uvedené vo výkresoch č. 2, 4 a 5
- V - Vybraná verejná zeleň, rekreačná a ochranná zeleň a prvky územných systémov ekologickej stability - opatrenia vo verejnom záujme
  - V1 - zriadenie Obecného parku - detské ihrisko (výkres č. 3)
  - V2 - sprievodná, ochranná a izolačná zeleň (výkres č.2 a 6)

Okrem toho sú do opatrení vo verejnom záujme zaradené všetky navrhované prvky územného systému ekologickej stability - biocentrá, biokoridory, interakčné prvky (výkres č. 6).